




လွှတ်တော်သုံးရပ်အတွက် လွှတ်တော် ကိုယ်စားလှယ်လောင်းများပါဝင်ယှဉ်ပြိုင်မှု နှင့် တပ်မတော်မှ ကိုယ်စားလှယ်များ ခန့်အပ်ထားမှု

လွှတ်တော်ကိုယ်စားလှယ်များပါဝင်မှု

	 အမျိုးသားလွှတ်တော် Amyotha Hluttaw	 မြန်မာ့လွှတ်တော် Pyithu Hluttaw	 ပြည်နယ်/တိုင်းဒေသကြီး လွှတ်တော် State/Region Hluttaw
Total Seats	224	440	879
Competing Candidates	886	1734	3419
Filled Seats	168	323	659
Vacant Seats	—	7	14
Military	56	110	220

၂၀၁၅ အထွေထွေရွေးကောက်ပွဲတွင် ပြည်ထောင်စုလွှတ်တော်နှင့် တိုင်းဒေသကြီး/ပြည်နယ်လွှတ်တော်တို့တွင် ကိုယ်စားလှယ်လောင်း စုစုပေါင်း ၅၈၇၈ ဦး ဝင်ရောက်ယှဉ်ပြိုင်ခဲ့ရာ လွှတ်တော်ကိုယ်စားလှယ် ၁၁၂၁ ဦးကို ရွေးချယ်ခဲ့ပါသည်။ ထို့ အပြင် တိုင်းရင်းသားရေးရာဝန်ကြီးနေရာ၂၉ အတွက် ၁၆၁ ဦးဝင်ရောက်ယှဉ်ပြိုင်ခဲ့သဖြင့် စုစုပေါင်း ၆၀၃၉ ဦး ယှဉ်ပြိုင်ပြီး ၁၁၅၀ ဦးမှာ ရွေးချယ်ခြင်းခံခဲ့ကြသည်။ ယခုဖော်ပြပါ ဒေတာအချက်အလက်များသည် ပြည်ထောင်စုရွေးကောက်ပွဲကော်မရှင် မှ ထုတ်ပြန်သော ကြေညာချက်များ နှင့် ရွေးကောက်ပွဲရလဒ်များမှ ရရှိခြင်းဖြစ်ပါသည်။

အမျိုးသားလွှတ်တော် (အထက်လွှတ်တော်)

အမျိုးသားလွှတ်တော်(အထက်လွှတ်တော်)ရှိ မဲဆန္ဒနယ်ပေါင်း (၁၆၈) ခုအတွက် ကိုယ်စားလှယ်လောင်း (၈၈၆) ဦးပင်ရောက်ယှဉ်ပြိုင်ခဲ့ကြသည်။

အမျိုးသားလွှတ်တော် မဲဆန္ဒနယ်များမှာ မြန်မာနိုင်ငံ၏ တိုင်းဒေသကြီးနှင့် ပြည်နယ် ၁၄ ခုကို အခြေခံ၍ တိုင်းဒေသကြီး နှင့် ပြည်နယ်တစ်ခုစီတွင် ကိုယ်စားပြုမဲဆန္ဒနယ် (၁၂)ခု ဖြင့်သတ်မှတ်ပါသည်။ ထိုသို့သတ်မှတ်ရာတွင် တိုင်းဒေသကြီးနှင့် ပြည်နယ် အသီးသီးရှိ မြို့နယ်များ၏ နယ်မြေသတ်မှတ်ချက်ကိုအခြေခံကာ ပြုလုပ်ဆောင်ရွက်ခြင်းဖြစ်သည်။ ပြည်ထောင်စုရွေးကောက်ပွဲကော်မရှင်အနေဖြင့် မြို့နယ် (၁၂) ခုထက်နည်းသော တိုင်းဒေသကြီးနှင့် ပြည်နယ်များတွင် လူဦးရေများပြားစွာနေထိုင်သည့်မြို့နယ်ကို မဲဆန္ဒနယ် (၂)ခုခွဲ၍ သတ်မှတ်ဆောင်ရွက်ကာ မြို့နယ် (၁၂)ခုထက်များသော တိုင်းဒေသကြီးနှင့် ပြည်နယ်များတွင် ရွေးကောက်ပွဲဆိုင်ရာခရိုင်မဲဆန္ဒနယ်အဖြစ် မြို့နယ်ပေါင်းကာ ဆောင်ရွက်သည်ကို တွေ့ရပါသည်။ ပြည်ထောင်စုရွေးကောက်ပွဲကော်မရှင်သည် အမျိုးသားလွှတ်တော်မဲဆန္ဒနယ် သတ်မှတ်ရန်အတွက် ၂၀၁၄ခုနှစ် သန်ခေါင်စားရင်းအချက်အလက်များကိုအခြေခံသည်။

တပ်မတော်သား ကိုယ်စားလှယ် (၅၆) ဦးကိုလည်း အမျိုးသား လွှတ်တော် (အထက်လွှတ်တော်)၏ (၂၅) ရာခိုင်နှုန်း အဖြစ်အမျိုးကျ ခန့်အပ်ထားပါသည်။

ဇယား ၁။ အမျိုးသားလွှတ်တော်အတွက် ယှဉ်ပြိုင်သောကိုယ်စားလှယ်လောင်းများအရေအတွက်

ပြည်နယ်	မဲဆန္ဒနယ် အရေအတွက်	ယှဉ်ပြိုင်သော အမတ်လောင်း (ဦးရေ)	တိုင်းဒေသကြီး	မဲဆန္ဒနယ် အရေအတွက်	ယှဉ်ပြိုင်သော အမတ်လောင်း (ဦးရေ)
ရှမ်း	၁၂	၅၉	ရန်ကုန်	၁၂	၇၀
ကချင်	၁၂	၈၃	စစ်ကိုင်း	၁၂	၄၂
ရခိုင်	၁၂	၆၂	ပဲခူး	၁၂	၆၄
မွန်	၁၂	၇၈	မန္တလေး	၁၂	၄၆
ချင်း	၁၂	၆၂	ဧရာဝတီ	၁၂	၆၁
ကယား	၁၂	၇၄	မကွေး	၁၂	၅၅
ကရင်	၁၂	၈၀	တနင်္သာရီ	၁၂	၅၀
စုစုပေါင်း	၈၄	၄၉၈	စုစုပေါင်း	၈၄	၃၈၈
မဲဆန္ဒနယ် အရေအတွက် စုစုပေါင်း	၁၆၈				
ယှဉ်ပြိုင်သော အမတ်လောင်းဦးရေ စုစုပေါင်း	၈၈၆				

ပြည်သူ့လွှတ်တော် (အောက်လွှတ်တော်)

ပြည်သူ့လွှတ်တော်ရှိ မဲဆန္ဒနယ်ပေါင်း (၃၂၃) ခုအတွက် ကိုယ်စားလှယ်လောင်း (၁၇၃၄)ဦး ပင်ရောက်ယှဉ်ပြိုင်ခဲ့ကြသည်။

ပြည်သူ့လွှတ်တော် (အောက်လွှတ်တော်)သည် မြန်မာနိုင်ငံ၏မြို့နယ်များကိုအခြေခံ၍ သတ်မှတ်သည်။ ထို့ကြောင့် မြန်မာနိုင်ငံရှိ မြို့နယ် (၃၃၀) တွင် ပြည်သူ့ကိုယ်စားပြု ပြည်သူ့လွှတ်တော်ကိုယ်စားလှယ် ၃၃၀ ကိုရွေးချယ်တင်မြှောက်ရပါမည်။ သို့သော် ဒေသငြိမ်းချမ်းရေးအခြေနေကြောင့် ရှမ်းပြည်နယ်၏ မြို့နယ် (၇)မြို့နယ်ဖြစ်သည့် (ကျေးသီး၊မိုင်းရှူး၊ မိုင်းမန်၊ပန်ဆန်း၊ ပန်ဝိုင်း၊ မိုင်းလား၊ နားဖန်) မြို့နယ်များတွင် မကျင်းပနိုင်ခြင်းကြောင့် ပြည်သူ့လွှတ်တော်အတွက် မဲဆန္ဒနယ် (၃၂၃) မြို့နယ်တွင်သာကျင်းပနိုင်ခဲ့သည်။

(၂၅) ရာခိုင်းနှုန်းသောတပ်မတော်သားလွှတ်တော်ကိုယ်စားလှယ်များအတွက် တပ်မတော်ကာကွယ်ရေးဦးစီးချုပ်မှ ကိုယ်စားလှယ် (၁၁၀)ဦး ရွေးချယ်တင်မြှောက်ပေးသည်။

ဇယား ၂။ ပြည်သူ့လွှတ်တော်အတွက် ယှဉ်ပြိုင်သောကိုယ်စားလှယ်လောင်းများအရေအတွက်

ပြည်နယ်	မဲဆန္ဒနယ် အရေအတွက်	ယှဉ်ပြိုင်သော အမတ်လောင်း (ဦးရေ)	တိုင်းဒေသကြီး	မဲဆန္ဒနယ် အရေအတွက်	ယှဉ်ပြိုင်သော အမတ်လောင်း (ဦးရေ)
ရှမ်း	၄၈	၂၅၀	ရန်ကုန်	၄၅	၂၇၄
ကချင်	၁၈	၁၂၆	စစ်ကိုင်း	၃၇	၁၅၄
ရခိုင်	၁၇	၈၉	ပဲခူး	၂၈	၁၆၁
မွန်	၁၀	၆၃	မန္တလေး	၃၆	၁၆၂
ချင်း	၉	၄၅	ဧရာဝတီ	၂၆	၁၅၂
ကယား	၇	၄၅	မကွေး	၂၅	၁၂၆
ကရင်	၇	၄၇	တနင်္သာရီ	၁၀	၄၀
စုစုပေါင်း	၁၁၆	၆၆၅	စုစုပေါင်း	၂၀၇	၁၀၆၉
မဲဆန္ဒနယ် အရေအတွက် စုစုပေါင်း	၃၂၃				
ယှဉ်ပြိုင်သော အမတ်လောင်းဦးရေ စုစုပေါင်း	၁၇၃၄				

တိုင်းဒေသကြီးနှင့် ပြည်နယ်လွှတ်တော်

တိုင်းဒေသကြီးနှင့် ပြည်နယ်လွှတ်တော်ရှိ မဲဆန္ဒနယ်ပေါင်း (၆၃၀) ခုအတွက် ကိုယ်စားလှယ်လောင်း (၃၂၅၈) ဦး ဝင်ရောက်ယှဉ်ပြိုင်ခဲ့ကြသည်။

တိုင်းဒေသကြီး နှင့် ပြည်နယ်လွှတ်တော် ၁၄ခုအတွက် မဲဆန္ဒနယ်များကို တိုင်းဒေသကြီးနှင့် ပြည်နယ်များရှိ မြို့နယ်များကိုအခြေခံ၍ တစ်မြို့နယ်လျှင် မဲဆန္ဒနယ် (၂) နေရာဖြင့်ဆောင်ရွက်ပါသည်။ ပြည်သူများမှ သက်ဆိုင်ရာ မြို့နယ်များရှိ ၎င်းမဲဆန္ဒနယ်တစ်ခုချင်းအတွက် ကိုယ်စားလှယ်တစ်ယောက်စီကို ရွေးချယ် တင်မြှောက်ပါသည်။

မြို့နယ် (၃၃၀) ရှိခြင်းကြောင့် စုစုပေါင်းမဲဆန္ဒနယ် (၆၆၀) ခုရှိရမည်ဖြစ်သည်။ သို့သော် ဒေသငြိမ်းချမ်းရေး အခြေနေကြောင့်ရှမ်းပြည်နယ်ရှိ မြို့နယ် (၇)ခု အတွက် မဲဆန္ဒနယ် (၁၄)ခုအားမကျင်းပနိုင်ခြင်းနှင့် ပြည်ထောင်စုနယ်မြေ နေပြည်တော်ကောင်စီ(၈)မြို့နယ်အတွက် မဲဆန္ဒနယ် (၁၆)ခု အား ထည့်သွင်းသတ်မှတ်ခြင်း မရှိသောကြောင့် တိုင်းဒေသကြီး နှင့် ပြည်နယ် ၁၄ခုအတွက် မဲဆန္ဒနယ် (၆၃၀) ရှိသည်ကိုတွေ့ရှိပါသည်။

ထို့အပြင် တပ်မတော်ကာကွယ်ရေးဦးစီးချုပ်မှ ပြည်နယ်/တိုင်းဒေသကြီး၏လွှတ်တော်ကိုယ်စားလှယ် စုစုပေါင်း ၃ပုံ၁ပုံအတွက် တပ်မတော်သား ၂၂၀ဦးအား ရွေးချယ်တင်မြှောက်ပေးသည်။

ဇယား ၃။ တိုင်းဒေသကြီးနှင့် ပြည်နယ်လွှတ်တော်အတွက် ယှဉ်ပြိုင်သော ကိုယ်စားလှယ်လောင်းများ အရေအတွက်

ပြည်နယ်	မဲဆန္ဒနယ် အရေအတွက်	ယှဉ်ပြိုင်သော အမတ်လောင်း (ဦးရေ)	တိုင်းဒေသ ကြီး	မဲဆန္ဒနယ် အရေအတွက်	ယှဉ်ပြိုင်သော အမတ်လောင်း (ဦးရေ)
ရှမ်း	၉၆	၄၈၈	ရန်ကုန်	၉၀	၄၅၈
ကချင်	၃၆	၂၇၄	စစ်ကိုင်း	၇၄	၂၈၉
ရခိုင်	၃၄	၁၉၈	ပဲခူး	၅၆	၃၁၄
မွန်	၂၀	၁၂၇	မန္တလေး	၅၆	၂၂၉
ချင်း	၁၈	၉၅	ဧရာဝတီ	၅၂	၂၈၀
ကယား	၁၄	၉၉	မကွေး	၅၀	၂၂၀
ကရင်	၁၄	၁၀၂	တနင်္သာရီ	၂၀	၈၅
စုစုပေါင်း	၂၃၂	၁၃၈၃	စုစုပေါင်း	၃၉၈	၁၈၇၅
မဲဆန္ဒနယ် အရေအတွက် စုစုပေါင်း	၆၃၀				
ယှဉ်ပြိုင်သော အမတ်လောင်းဦးရေ စုစုပေါင်း	၃၂၅၈				

တိုင်းရင်းသားရေးရာဝန်ကြီးများ

တိုင်းရင်းသားရေးရာ ဝန်ကြီး (၂၉) နေရာအတွက် ကိုယ်စားလှယ်လောင်း (၁၆၁) ဦး ဝင်ရောက်ယှဉ်ပြိုင်ခဲ့ကြသည်။

မြန်မာနိုင်ငံလူဦးရေ၏ ၀.၁ရာခိုင်နှုန်းသို့မဟုတ် ၀.၁ ရာခိုင်နှုန်းထက်များသည့် သက်ဆိုင်ရာတိုင်းရင်းသား လူမျိုးများနေထိုင်သော တိုင်းဒေသကြီး နှင့်ပြည်နယ်များတွင်သာ ၎င်းတိုင်းရင်းသားရေးရာဝန်ကြီးများကို ရွေးကောက်ခြင်းဖြစ်သည်။

ဇယား ၄။ တိုင်းရင်းသားရေးရာ ဝန်ကြီးများနေရာအတွက် ဝင်ရောက်ယှဉ်ပြိုင်သော ကိုယ်စားလှယ်လောင်းများ အရေအတွက်

ပြည်နယ်	မဲဆန္ဒနယ် အရေအတွက်	ယှဉ်ပြိုင်သော အမတ်လောင်း : (ဦးရေ)	တိုင်းဒေသ ကြီး	မဲဆန္ဒနယ် အရေအတွက်	ယှဉ်ပြိုင်သော အမတ်လောင်း : (ဦးရေ)
ရှမ်း	၇	၃၇	ရန်ကုန်	၂	၇
ကချင်	၄	၂၀	စစ်ကိုင်း	၂	၁၅
ရခိုင်	၁	၅	ပဲခူး	၁	၇
မွန်	၃	၁၂	မန္တလေး	၁	၅
ချင်း	၀	၀	ဧရာဝတီ	၂	၁၀
ကယား	၁	၇	မကွေး	၁	၆
ကရင်	၃	၂၇	တနင်္သာရီ	၁	၃
စုစုပေါင်း	၁၉	၁၀၈	စုစုပေါင်း	၁၀	၅၃
မဲဆန္ဒနယ် အရေအတွက် စုစုပေါင်း	၂၉				
ယှဉ်ပြိုင်သော အမတ်လောင်းဦးရေ စုစုပေါင်း	၁၆၁				

သတင်းအချက်အလက်ရင်းမြစ်:




၁)

http://www.ifes.org/sites/default/files/ifes_2015_myanmar_election_fact_sheet_final.pdf

၂)

<http://uecmyanmar.org/>

Total competing seats and appointed seats for Hluttaws

	 အမျိုးသားလွှတ်တော် Amyotha Hluttaw	 ပြည်သူ့လွှတ်တော် Pyithu Hluttaw	 ပြည်နယ်/တိုင်းဒေသကြီး လွှတ်တော် State/Region Hluttaw
Total Seats	224	440	879
Competing Candidates	886	1734	3419
Filled Seats	168	323	659
Vacant Seats	—	7	14
Military	56	110	220

In 2015 General Elections, a total of 5878 candidates were competing for 1121 seats in all 3 Hluttaws – Amyotha Hluttaw, Pyithu Hluttaw and State and Region Hluttaw. In addition, 161 candidates competed for 29 seats of Ethnic Affair Ministers. Therefore, in total 6039 competed for the total seats of 1150. These data were obtained from the announcements and election results data of UEC.

Amyotha Hluttaw (Upper house of Parliament)

For 168 seats in Amyotha Hluttaw, 886 candidates were competing during 2015 General Elections. Constituencies for Amyotha Hluttaw are based on Myanmar's 14 States and Regions, which will each elect 12 representatives. Within each state/region, constituencies for Amyotha Hluttaw are based on township boundaries. In states/regions where the number of townships is less than 12, the Union Election Commission (UEC) has split the most populated townships into two constituencies. In states/regions where the number of townships is more than 12, the UEC has created electoral districts by combining the townships with the lowest populations into larger constituencies. The UEC has used data collected from the 2014 national census to determine constituencies for the upper house.

The Commander-in-Chief of the Defence Services appointed 56 Members of Parliament from the military, which is equivalent to 25% of the seats in the upper house.

Table 1: Number of candidates for Amyotha Hluttaw

Name of States	No: of Constituencies	No: of candidates	Name of Regions	No: of Constituencies	No: of candidates
Shan	12	59	Yangon	12	70
Kachin	12	83	Sagaing	12	42
Rakhine	12	62	Bago	12	64
Mon	12	78	Mandalay	12	46
Chin	12	62	Ayeyarwaddy	12	61
Kayah	12	74	Magway	12	55
Kayin	12	80	Tanintharyi	12	50
Total	84	498		84	388
Grand Total (Constituencies)	168				
Grand Total (Candidates)	886				

Pyithu Hluttaw (Lower house of Parliament)

For 323 seats in Pyithu Hluttaw, 1734 candidates were competing during 2015 General Elections.

Constituencies for the lower house are based on Myanmar's township boundaries and therefore each of the 330 townships in Myanmar was to elect one representative to Pyithu Hluttaw. However, 7 townships were excluded due to armed insurgencies in Shan State namely Kyethi, Monghsu, Mongman, Pangsang, Pangwaun, Monglar and Narphan and there are 323 constituencies in the Pyithu Hluttaw. The remaining seats (25%) are representatives from military appointed by Commander-in-Chief of the Defence Services (N=110).

Table 2: Number of candidates for Pyithu Hluttaw

Name of States	No: of Constituencies	No: of candidates	Name of Regions	No: of Constituencies	No: of candidates
Shan	48	250	Yangon	45	274
Kachin	18	126	Sagaing	37	154
Rakhine	17	89	Bago	28	161
Mon	10	63	Mandalay	36	162
Chin	9	45	Ayeyarwaddy	26	152
Kayah	7	45	Magway	25	126
Kayin	7	47	Tanintharyi	10	40
Total	116	665		207	1069
Grand Total (Constituencies)	323				
Grand Total (Candidates)	1734				

State and Region Hluttaws

For 630 seats in State and Region Hluttaw, 3258 candidates were competing during 2015 General Elections.

In each of the 14 State and Region Hluttaw, constituencies are based on the number of townships in a given state/region, with each township divided into two constituencies. A representative was elected from each constituency that was formed. Therefore, the total number of constituency was to be 660 since the country has 330 townships. However, 14 constituencies (2 each from 7 townships in Shan State with armed conflicts) and 16 Constituencies (2 each from 8 Naypyitaw Council Townships) were excluded, and therefore there are 630 constituencies in 14 States and Regions. In addition, the Commander-in-Chief of the Defence Services appointed 220 military Members of Parliament to State/Region Hluttaw in order to make up one-third of the total seats.

Table 3: Number of candidates for State and Region Hluttaw

Name of States	No: of Constituencies	No: of candidates	Name of Regions	No: of Constituencies	No: of candidates
Shan	96	488	Yangon	90	458
Kachin	36	274	Sagaing	74	289
Rakhine	34	198	Bago	56	314
Mon	20	127	Mandalay	56	229
Chin	18	95	Ayeyarwaddy	52	280
Kayah	14	99	Magway	50	220
Kayin	14	102	Tanintharyi	20	85
Total	232	1383		398	1875
Grand Total (Constituencies)	630				
Grand Total (Candidates)	3258				

Ethnic Affairs Ministers

For 29 seats for Ethnic Affairs Ministers, 161 candidates were competing during 2015 General Elections.

Ethnic Affairs Ministers were elected in States and Regions where an ethnic community has a population equal to, or greater than, 0.1 percent of the national population of Myanmar.

Table 4: Number of candidates for Ethnic Affairs Ministers

Name of States	No: of Constituencies	No: of candidates	Name of Regions	No: of Constituencies	No: of candidates
Shan	7	37	Yangon	2	7
Kachin	4	20	Sagaing	2	15
Rakhine	1	5	Bago	1	7
Mon	3	12	Mandalay	1	5
Chin	0	0	Ayeyarwaddy	2	10
Kayah	1	7	Magway	1	6
Kayin	3	27	Tanintharyi	1	3
Total	19	108		10	53
Grand Total (Constituencies)	29				
Grand Total (Candidates)	161				

Data Sources:

1)

http://www.ifes.org/sites/default/files/ifes_2015_myanmar_election_fact_sheet_final.pdf

2)

<http://uecmyanmar.org/>